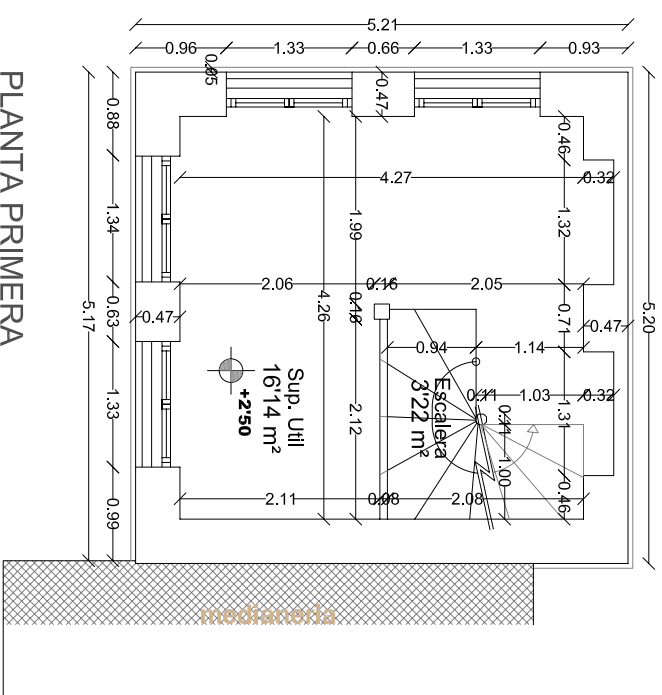


PLANTA BAJA



PLANTA PRIMERA

CUADRO DE SUPERFICIES			
	UTILES	CONSTRUIDAS	
PLANTA SEGUNDA	1655 m ²	2709 m ²	
PLANTA PRIMERA	1936 m ²	2709 m ²	
PLANTA BAJA	1805 m ²	2709 m ²	
SUPERFICIE TOTAL	5396 m ²	8127 m ²	



Ayuntamiento de Granada



PROYECTO DE LEVANTAMIENTO DE ESTADO ACTUAL
" EDIFICIO CASA DE LAS CHIRIMIAS "

C/ Carrera del Darro, Albaicín - Granada

PATRONATO MUNICIPAL FUNDACIÓN ALBAICÍN-GRANADA

ACOTADOS ESCALA: 1/50

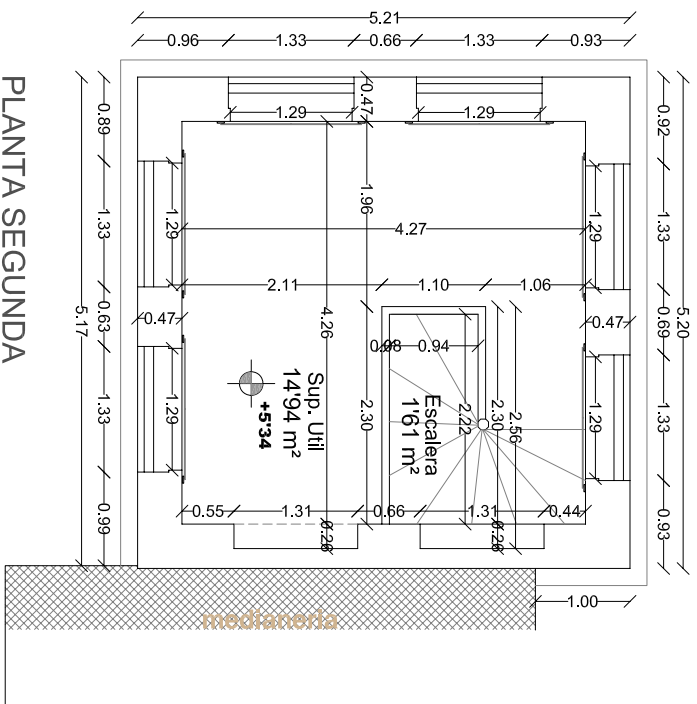
ANTONIO CASTRANADO AYAS. DELINEANTE

PLANTA BAJA Y PRIMERA

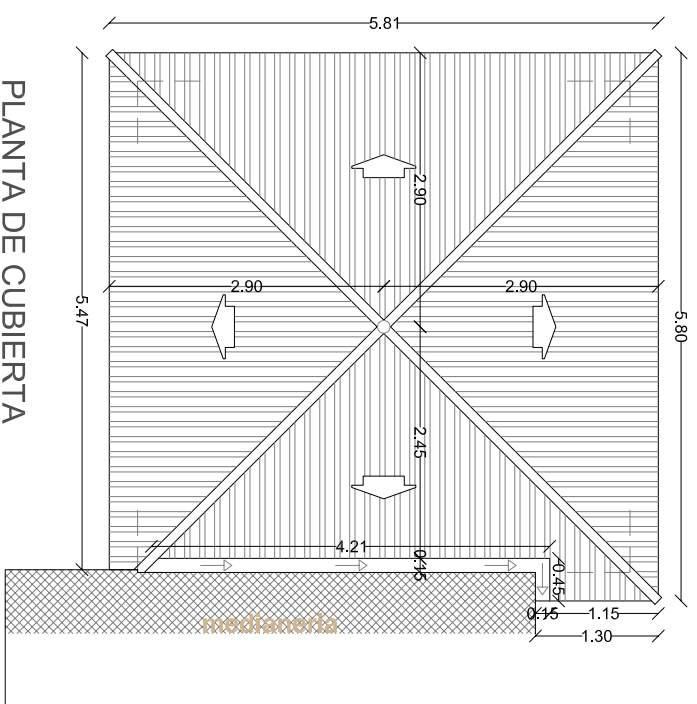
PLANO. 07

DISEÑADOR GRATICO

JUNIO DE 2009



PLANTA SEGUNDA



PLANTA DE CUBIERTA

CUADRO DE SUPERFICIES			
	UTILES	CONSTRUIDAS	
PLANTA SEGUNDA	1655 m ²	2709 m ²	
PLANTA PRIMERA	1936 m ²	2709 m ²	
PLANTA BAJA	1805 m ²	2709 m ²	
SUPERFICIE TOTAL	5396 m ²	8127 m ²	



PROYECTO DE LEVANTAMIENTO DE ESTADO ACTUAL
" EDIFICIO CASA DE LAS CHIRIMIAS "
 C/ Carrera del Darro, Albaicín - Granada

PATRONATO MUNICIPAL FUNDACIÓN ALBAICÍN-GRANADA

ACOTADOS ESCALA: 1/50 ANTONIO CASTARNADO AYAS. DELINEANTE
 PLANTA SEGUNDA Y CUBIERTA PLANO. 08 DISEÑADOR GRAFICO
 JUNIO DE 2009